


# La halle de Monteton

**Situation :** Monteton -47187

**Coordonnées :**


 0.255659, 44.623595  
lat/long WGS84

Système	Datum	notation	coordonnées	
			X	Y
Lambert 93	RGF93	D.d	482338	6395393
Lambert II+	NTF	D.d	434778	1960266
Lambert III	NTF	D.d	434886	3260264
UTM zone 31	WGS84	D.d	282291	4944801
Peuso-mercator	WGS84	D.d	28459	5562457
Latitude	WGS84	DMS	0°15'20.372"	44°37'24.942"
Longitude				


**Type :** Architecture civile

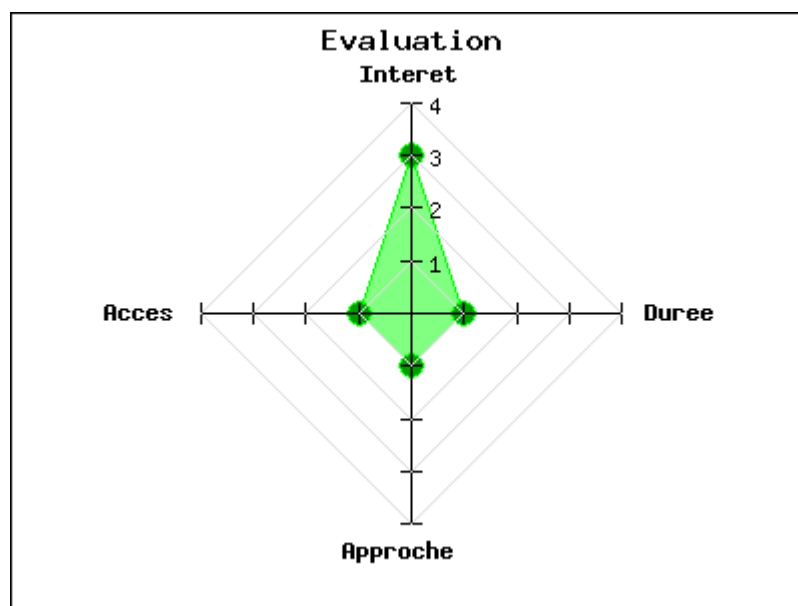
**Mot clés :** [halle](#)

**Intérêt :** 

**Difficulté d'accès :** 

**Marche d'approche :** 

**Durée de la visite :** 



Cette halle couverte se situe juste à côté de l'église sur la place du centre-bourg de Monteton.

Depuis la halle et sa table d'orientation sculptée par Jean-Pierre Dall'Anese, un large panorama permet de repérer parmi les collines, les villages et les vergers, les 13 clochers des communes alentours bordant la vallée du Dropt.

Voir en ligne : <http://www.leparisien.fr/espace-pre...>

publié le mardi 27 novembre 2018

# Photos

