

La maison dite de Sully de Nérac

Situation : Nérac -47195

Coordonnées :



0.342462, 44.136853


lat/long WGS84

Système	Datum	notation	coordonnées	
			X	Y
Lambert 93	RGF93	D.d	487400	6341116
Lambert II+	NTF	D.d	440295	1905977
Lambert III	NTF	D.d	440462	3206028
UTM zone 31	WGS84	D.d	287422	4890507
Peuso-mercator	WGS84	D.d	38122	5486644
Latitude	WGS84	DMS	0°20'32.863"	44°8'12.671"
Longitude				


Type : Architecture civile

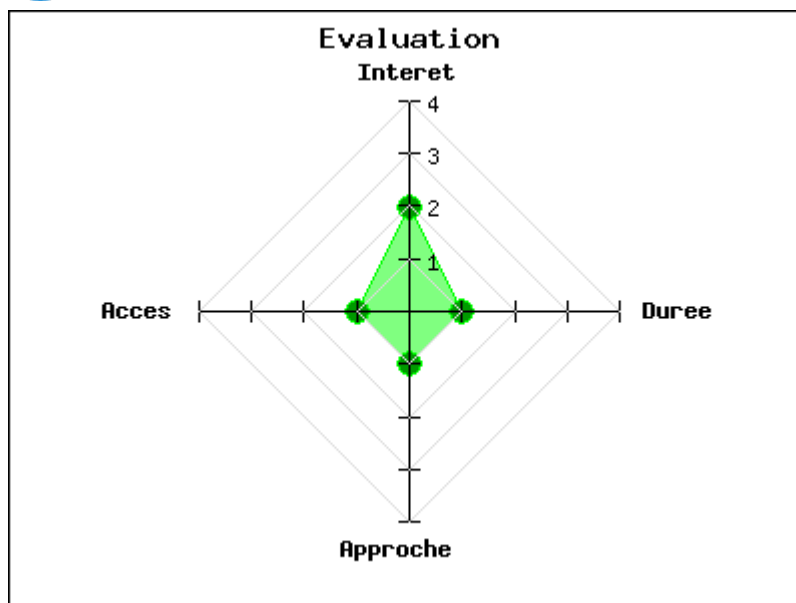
Mot clés : Aucun

Intérêt : 

Difficulté d'accès : 

Marche d'approche : 

Durée de la visite : 



La maison dite de Sully est située 7 rue Sully à Nérac. Elle est visible seulement de la rue (propriété privée).

Daniel du Breuilh, grand argentier des écuries d'Albret, accueille plusieurs fois dans cet hôtel, entre 1576 et 1588, le futur duc de Sully. Le ministre de Henri IV y séjourna également lors de ses passages à Nérac, entre 1610 et 1641.

L'ensemble se compose de deux grands corps de logis séparés par une cour intérieure et reliés par

une tour à pans coupés contenant un escalier à vis, desservant directement les étages du premier corps de logis, et par l'intermédiaire de galeries couvertes, les étages du deuxième corps.

La façade sur la rue Sully a été restaurée au XVII^{ème} siècle, avec une porte à pilastres et fronton triangulaire brisé, ainsi que la boutique sous arc surbaissé.

La maison dite de Sully (façades, toitures, cheminées situées respectivement au premier et au second étage du premier corps de logis) a été inscrite au titre des Monuments Historiques par arrêté du 30 mai 1990.

Source :

<https://www.pop.culture.gouv.fr/not...>

Voir en ligne : <https://fr.wikipedia.org/wiki/Maiso...>

publié le dimanche 15 septembre 2019

Photos

