

L'ancienne mairerie de Nérac

Situation : Nérac -47195

Coordonnées :




0.339876, 44.136673

lat/long WGS84

Système	Datum	notation	coordonnées	
			X	Y
Lambert 93	RGF93	D.d	487193	6341103
Lambert II+	NTF	D.d	440087	1905962
Lambert III	NTF	D.d	440255	3206013
UTM zone 31	WGS84	D.d	287214	4890494
Peuso-mercator	WGS84	D.d	37834	5486617
Latitude	WGS84	DMS	0°20'23.554"	44°8'12.023"
Longitude				


Type : Architecture civile

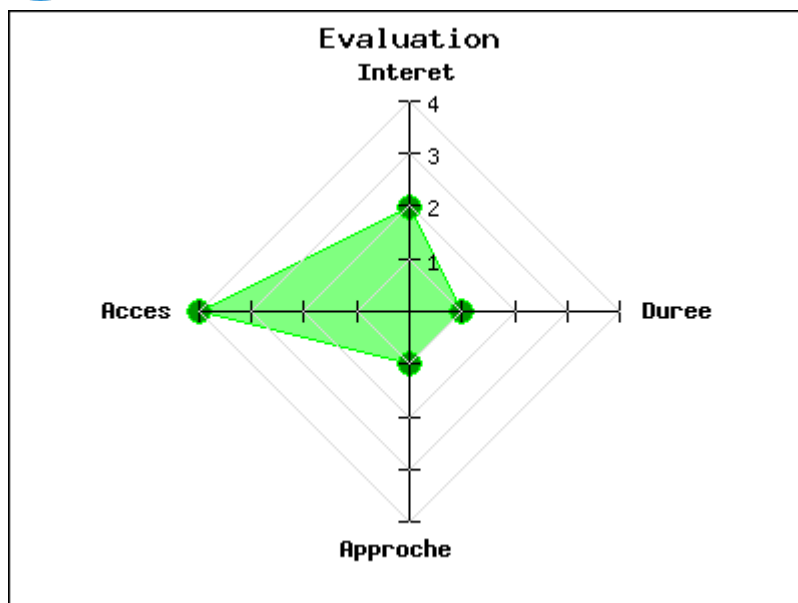
Mot clés : Aucun

Intérêt : 

Difficulté d'accès : 

Marche d'approche : 

Durée de la visite : 



La maison est située rue de l'École à Nérac. L'ancienne mairerie médiévale date du XIV^{ème} siècle.

Cette ancienne maison commune (ancien hôtel de ville) fut détruite le 7 janvier 1611 au cours d'un incendie par l'explosion d'une réserve de poudre. Il n'en subsiste que le mur nord. Cet incendie a détruit les archives du château de Nérac ainsi que les titres, droits et privilèges de la ville de Nérac.

Le bâtiment a été reconstruit aussitôt, en intégrant dans celui-ci des pans de murs médiévaux, derniers vestiges du bâtiment qui fut le symbole des premières franchises accordées à la ville par les

seigneurs d'Albret.

La nouvelle construction, siège des instances gestionnaires d'une cité calviniste, présente une porte dont le décor souscrit aux thèmes ornementaux du début du XVII^{ème} siècle. Un beffroi et une cloche, permettant de sonner l'alarme, sont encore visible de la rue.

L'ancienne mairerie est abandonnée au XVIII^{ème} siècle. Le bâtiment a ensuite été vendu en 1809, et est devenu alors une écurie. L'édifice a été racheté par la ville de Nérac qui a restauré la toiture.

L'ancienne mairerie a été inscrite au titre des Monuments Historiques par arrêté du 12 septembre 2008.

Source :

<https://monumentum.fr/ancienne-mair...>

Voir en ligne : <https://fr.wikipedia.org/wiki/Maire...>

publié le dimanche 10 novembre 2019

Photos

