

Le centre Haussmann de Nérac

Situation : Nérac -47195

Coordonnées :



0.338106, 44.137263


lat/long WGS84

Système	Datum	notation	coordonnées	
			X	Y
Lambert 93	RGF93	D.d	487054	6341173
Lambert II+	NTF	D.d	439947	1906032
Lambert III	NTF	D.d	440115	3206082
UTM zone 31	WGS84	D.d	287075	4890564
Peuso-mercator	WGS84	D.d	37637	5486708
Latitude	WGS84	DMS	0°20'17.182"	44°8'14.147"
Longitude				


Type : Architecture civile

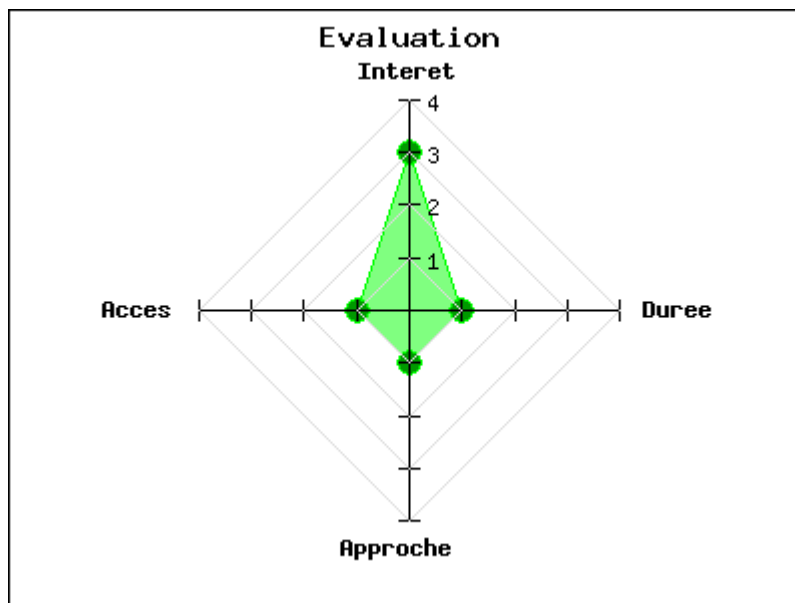
Mot clés : Aucun

Intérêt : 

Difficulté d'accès : 

Marche d'approche : 

Durée de la visite : 



Le centre Haussmann est situé au 10 place Aristide Briand à Nérac.

Historique

Jadis ce bâtiment fût un collège fondé par lettres patentes de 1578, et ouvert en 1588, selon G. de Lagrange-Ferrègues : le corps de bâtiment principal, les deux tours d'escalier et l'aile orientale datent de cette époque.

En 1637, les frères de la Doctrine chrétienne s'y établissent.

En 1778, la tour nord-est a été construite. A la Révolution, les bâtiments sont devenus ensuite propriété publique. La chapelle et la sacristie situées dans l'aile ouest accueillait un théâtre.

De 1811 à 1872, la mairie est installée dans l'aile ouest, qui sera reconstruite au milieu du XIXème siècle. L'aile orientale est occupée par les tribunaux, le corps central par la sous-préfecture. Les ailes nord et est sont fortement remaniées au cours du XIXème siècle : modification des ouvertures et des toitures, et suppression des lucarnes qui figuraient sur les documents de 1807. L'horloge y est placée en 1832.

Cet ancien palais de la Chambre des Comptes de l'Albret, puis sous-préfecture au temps du baron Haussmann, avant de devenir un tribunal, a été réhabilité à partir de 1995 et est aujourd'hui un centre administratif.

Sources :

<https://www.pop.culture.gouv.fr/not...>

<https://albret-tourisme.com/decouvr...>

Voir en ligne : https://www.actuacity.com/nerac_476...

publié le samedi 18 janvier 2020

Photos

