

?

Bastide fondée entre 1250 et 1259 par Alphonse de Poitiers. La ville, encore pro-anglaise en 1315, lutte contre ces derniers à partir des années 1350. Durant le XVIe siècle, catholiques et huguenots se disputent la cité. En 1569, Monluc emporte le combat contre le capitaine protestant Arnaud de Clermont. Armand de Gontaud Biron emporte la place en juillet 1580, et en massacre les défenseurs huguenots. Ces derniers reprennent la ville. En 1652, le bourg aux mains des Frondeurs subit l'assaut des troupes royales. Les remparts datent de la seconde moitié du XIIIe siècle. La porte de l'enceinte urbaine s'ouvre, côté ouest de la bastide. Elle présente, côté ville, un grand arc cintré rétréci en hauteur, côté extérieur, par un second arc. Aucune trace de rainure de herse, ni de bretèches. Une statue de Jeanne d'Arc a été installée au-dessus de la porte durant la 2e moitié du XIXe siècle, à l'initiative du curé de la paroisse (Source : <https://monumentum.fr/monument-historique/pa00084286/saint-pastour-ancienne-enceinte>)

?	Particularités
?	Chiens autorisés

Notation

Intérêt
général

????

Marche
d'approche

????

Difficulté
d'Accès

????

Durée de la
visite

????

Localisation

Grande région

Nouvelle-Aquitaine (75)

Ancienne région

Aquitaine (72)

Département

Lot-et-Garonne (47)

Commune

Saint-Pastour (47265)

Coordonnées

44.48843,0.59913

Système	Datum	notation	Definition	coordonnées X	coordonnées Y
Lambert 93	RGF93	D.d	EPSG:2154	6379499	509115
Lambert II+	NTF	D.d	EPSG:27572	1944578	461712
UTM Nord fuseau 31	WGS84	D.d	EPSG:32631	4928928	309097
Lambert III	NTF	D.d	EPSG:27573	3244617	461819
Peuso-mercator	WGS84	D.d	EPSG:3785	5541342	66695
Latitude Longitude	WGS84	DMS	EPSG:4326	44°29'18.348"	0°35'56.868"
Latitude Longitude	WGS84	D.d	EPSG:4326	44.48843	0.59913

Ajouter un commentaire

Commentaires

Dessentiel

?

Saint-Pastour 47265

?

Châteaux, ouvrages militaires

?

44.48843,0.59913

?

André

?

117 Visites

Publié Tuesday 10 September 2024

Révisé Tuesday 10 September 2024




















Classements

Monument historique

À proximité

?

Ruines du château à Saint-Pastour

	36m
	Halle à Saint-Pastour
	63m
	Saint-Pastour
	84m
	Puits du bourg à Saint-Pastour
	124m
	Eglise saint Pastour à Saint-Pastour
	138m
	Lavoir à Saint-Pastour
	178m
	Chapelle saint Roch à Saint-Pastour
	349m
	Eglise saint Martin à Beaugas
	2.1km
	Beaugas
	2.11km
	Puits du bourg à Beaugas
	2.12km

Dans la même commune

	Lavoir à Saint-Pastour
	Puits du bourg à Saint-Pastour
	Chapelle saint Roch à Saint-Pastour
	Halle à Saint-Pastour
	Eglise saint Jean d'Aygues Vives à Saint-Pastour
	Eglise saint Pastour à Saint-Pastour
	Porte d'enceinte à Saint-Pastour
	Ruines du château à Saint-Pastour

Tout fermer ×